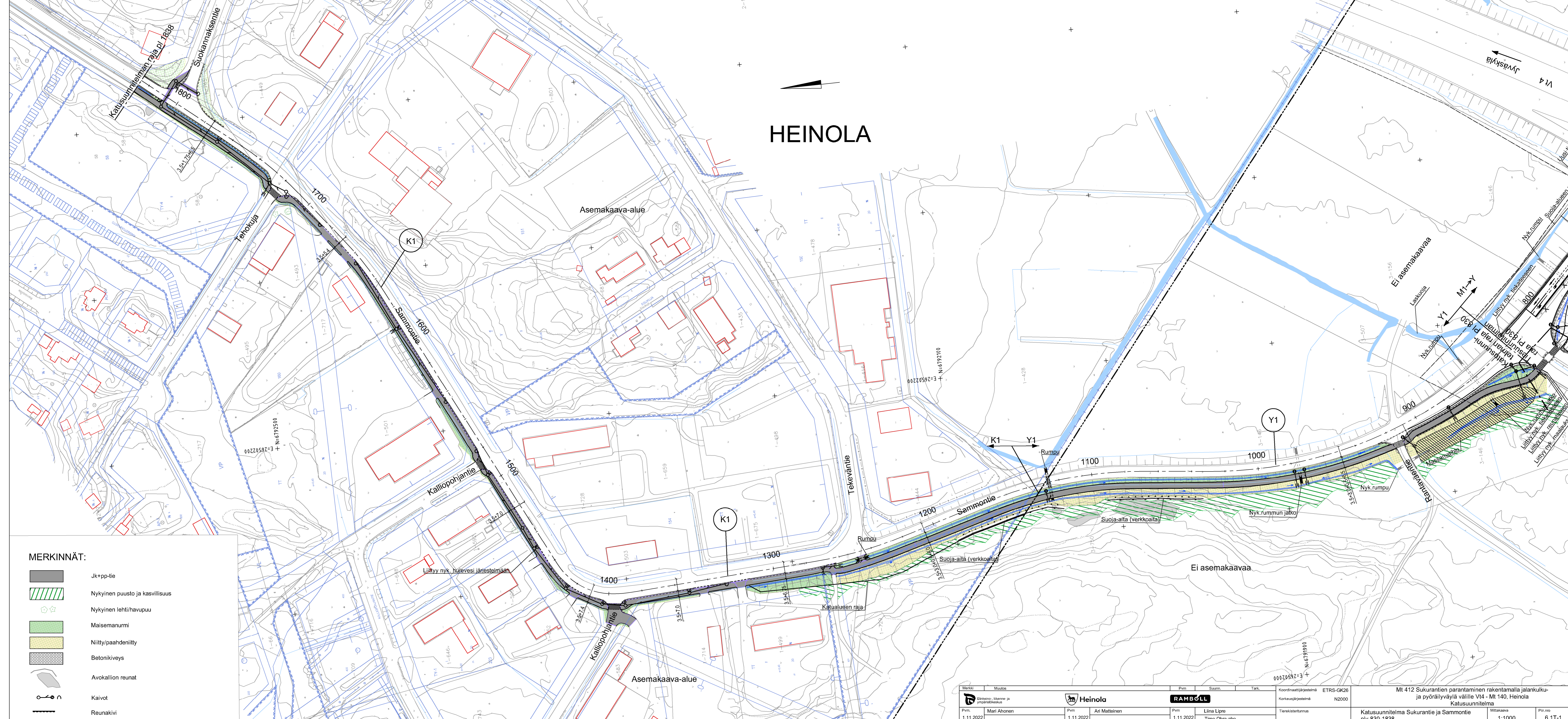








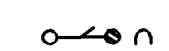



HEINOLA



MERKINNÄT:

-  Jk+pp-tie
-  Nykyinen puusto ja kasvillisuus
-  Nykyinen lehti/havupuu
-  Maisemanurmi
-  Niitty/paahdenitty
-  Betonikiveys
-  Avokallion reunat
-  Kaivot
-  Reunakivi

Merkit	Muutos	Pvm	Suunn.	Tark.	Koordinaattijärjestelmä	ETRS-GK26	Mt 412 Sukurantie parantaminen rakentamalla jalankulku- ja pyöräilyväylä väille V14 - Mt 140, Heinola Katusuunnitelma		
	Sinkko-, ilvonne- ja ympäristötekniikka					N2000			
Pvm:	Mari Ahonen	Pvm:	Ari Matteenen	Pvm:	Liina Lipro	Tiirikisterintunnus	Katusuunnitelma Sukurantie ja Sammontie	Mittakaava	Piir.no
1.11.2022		1.11.2022		1.11.2022	Timo Ohra-aho		plv 830-1838	1:1000	6.1T-1