

KAAVOITUSKATSAUS 2020



PIENI KAUPUNKI, **ISO ELÄMÄ**  **Heinola**

KAUPUNKISUUNNITTELU HEINOLASSA

Kaupunkikehittäminen on kaikille

Strategiansa mukaisesti kaupunki panostaa vuorovaikutukseen asukkaidensa ja toimijoidensa kanssa. Heinolaa kehitetään asukkaidensa mukaiseksi elinvoimaiseksi, viihtyiseksi ja hyvinvoivaksi kaupungiksi palveluineen ja työpaikkoineen.

Vuorovaikutuksen lisäämiseksi maankäyttö kehittää toimintaansa kokonaisvaltaisesti asiakaslähtöisemmäksi. Kaupunkisuunnittelussa kokeillaan perinteisen suunnittelutyön lisäksi aktiivista kaupunkikehittämistoimintaa, joka käsittää mm. yhteistyö- ja vuorovaikutustoiminnan lisäämisen sekä aktiivisen toiminnan kehittämisen kaupunkikulttuurin, elinvoiman ja hyvinvoinnin lisäämiseksi Heinolassa. Tarkoituksena on luoda kaupunkisuunnittelusta helpommin lähestyttävä, näkyvämpi ja asukkaat, yritykset sekä muut toimijat kaupunkikehitykseen haastaviksi. Toiminta-ajatukseksi on aktiivisessa vuorovaikutuksessa asukkaiden, yrittäjien ja muiden toimijoiden kanssa kehittää kaupunkiympäristöä sekä tukea ja avustaa toimijoita kehittämään kaupunkikulttuuri- ja liiketoimintaa. Tavoitteena, että asukkaat ovat hyvinvoivia, ympäristö viihtyisää ja liike-elämälle ja muille toimijoille löytyy mahdollisuuksia ja paikkoja toimia. Lähtökohtina ovat kaupunkilaiset, ympäristö, paikalliset kulttuuritekijät ja rakennettu ympäristö. Unohtamatta kaupunkivihreää ja vesistöä, joilla on iso merkitys asukkaiden hyvinvointiin. Kaupunkisuunnittelun kehittämiseen liittyy myös kaupunkikehityssuunnittelijan palkkaaminen. Hänen tehtävänä on mm. kehittää vuorovaikutteista kaupunkisuunnittelua ja olla aktiivisessa yhteydessä kaupunkilaisiin, niin asukkaisiin, yrittäjiin kuin yhdistyksiin. Keskustassa pyritään lisäämään toiminnallisuutta ja elämää eli kaupunkikulttuuria sekä parantamaan ja uudistamaan keskustan elinvoimaisuutta ja veto- sekä pitovoimaa. Huomioidaan puistojen ja katualueiden kunto ja laatu sekä rakennusten tärkeimmät visuaaliset ominaisuudet (mittasuhteet, julkisivut). Arvokkaiden rakennusten ja alueiden huomioiminen. Otetaan huomioon rakennetun ympäristön ekologinen kestävyys ja alueen ominaispiirteet. Kaikessa kaupunkisuunnittelussa on asukaslähtöisyys mukana.

Heinolassa rakennetaan

Voidaan sanoa, että kaupungissamme on koulurakentamisen buumi meneillään. Lukion rakennustyöt käynnistyivät viime vuonna samoin kuin Sinilähdetalon, joka tulee korvaamaan jo puretun Myllyojan koulun. Kailas-talon suunnittelu on parhaillaan käynnissä ja se korvaa aikanaan nykyisen Kailaan koulun (Niemelän koulu). Kirkonkylän koulun peruskorjauksen hankesuunnittelu on meneillään.

Lukuisten koulujen lisäksi suunnitelmissa tai jo rakenteilla ovat toripalvelurakennus, uusi vesilintutalo lintutarhalle sekä satamaan uusi huoltorakennus.

Keskustassa katusaneeraus jatkuu Torikadulla ja Kauppakadulla. Sinitaival eteläosan kadunrakennustyöt alkavat huh-tikuussa 2020. Vierumäen yrityspuistossa tehdään 1 osan päällystystöitä tänä vuonna.

Omakotitonttien menekissä tuli pieni notkahdus viime vuonna varrattuna 2018 lukuihin. Vapaa-ajanvuokrapalstoja myytiin 2019 neljä kappaletta. Rakennulupahakemukset puolestaan kasvoivat reilulla 30 luvalla.

Kaavojen laadintaa

Kaavoituksessa pääpaino oli viime vuonna vireillä olevien kaavatöiden loppuun saattamisessa eli lainvoimaistamisessa. Uusia kaavamuutoksia käynnistettiin kaksi kappaletta ja lainvoiman saivat Laajalahden osayleiskaava sekä Kallio-pohjan asemakaavan muutos. Osayleiskaavan pinta-ala on n. 977 hehtaaria ja Ruotsalaisen rantaviivaa kaava sisältää n. 15 km. Hyväksytyjä kaavoja oli ajanjaksolla kaksi asemakaavamuutosta, joiden yhteinen pinta-ala on n. 9,8 ha. Kumottua asemakaavaa hyväksyttiin 0,24 ha.



Kalastaja Sinilähteellä
kevällä 2019

VUOROVAIKUTUSTA



Jyrängön päiväkodin lapset tutkivat leikkiväline-ehdokkaita Maaherranpuistoon



Keskustan ideointia



Tarraäänestys Maaherran leikki-
puiston uudesta välineestä

HYVÄKSYTYT JA VOIMAAN TULLEET KAAVAT

1.6.2019 - 29.2.2020

683 Kalliopohja asemakaavan muutos

Lainvoima 20.11.2019

Kaavamuutoksella muutetaan seurakunnan käytöstä poistuneen entisen leirikeskukseen alue kahdeksi asuintontiksi. Samalla ajanmukaistetaan lähialueen asemakaava muutamien korttelien osalta Kalliopohjantien ja Ruotsalaisen rannan välisellä alueella. Asemakaava on tullut voimaan 20.11.2019.

50 Laajalahti-Kouvolantie osayleiskaava

Lainvoima 21.1.2020

Osayleiskaavan suunnittelualue sijoittuu moottoritien molemmin puolin alkaen etelässä Tähtiniemen sillalta ja ulottuen pohjoisessa Kouvolantien liittymän pohjoispuolelle kohtaan, jossa maantie 140 ylittää moottoritien. Suunnittelulla ratkaistaan Heinolan keskustan pohjoispuolen, moottoritien lähialueiden sekä Ruotsalaisen rantavyöhykkeen maankäytön yleispiirteet tarkentaen maakuntakaavaa ja strategista yleiskaavaa. Keskeisiä kysymyksiä ovat yhdyskuntarakenteen tiivistäminen, uudet mahdolliset asuinalueet, kaupan alueet Vuohkalliossa, liikenneverkko, luonnon monimuotoisuuden turvaaminen, virkistysalueverkosto ja kevyen liikenteen reitistöt. Osayleiskaava sai lainvoiman 21.1.2020.

702 Jauhokalliontie

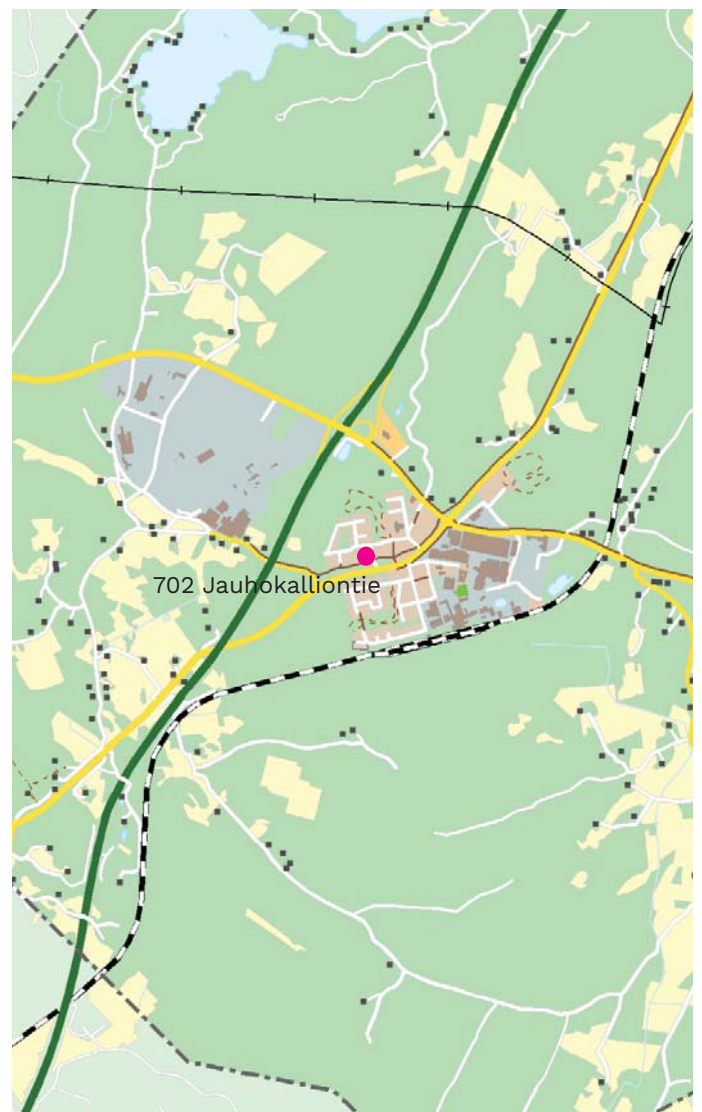
Elinvoimalautakunta 12.2.2020

Vierumäen kaupunginosassa kaksi rivitalotonttia on muutettu kolmeksi pientalotontiksi ja virkistysalueeksi. Samalla on päivitetty lähiympäristöä tarpeellisin osin sekä kumottu kaavaa alueen länsiosasta.

704 Pirtinkalliot

Elinvoimalautakunta 12.2.2020

Pirttiniemen kaupunginosassa yksi tontti on jaettu kahtia ja aluetta on päivitetty mm. rakennusoikeuksiltaan sekä ajo-yhteydet on tarpeellisin osin muutettu kaduiksi.



KAAVATYÖKOHTEET HEINOLASSA 2020 - 2022

Kaavatöiden vaihe on ilmoitettu tilanteen 29.2.2020 mukaan seuraavasti:
Vireille suunnittelukaudella, luonnosvaihe, ehdotusvaihe ja hyväksymisvaihe.

KAAVAPROSESSI

VALMISTELUVAIHE / VIREILLETULO

- Valmistelu mm. perusselvitysten osalta
- Osallistumis- ja arviointisuunnitelma (OAS)
- Vireilletulopäätös

Palaute OAS:sta

- Mielenpide
- Osallisen neuvottelupyynnö Elyyn

LUONNOSVAIHE

- Kaavaluonnos ja -selostus
- Mahdolliset selvitykset
- Luonnos nähtävillä

Osallisten huomautukset
Viranomaisten lausunnot
Viranomaisneuvottelu

EHDOTUSVAIHE

- Kaavaehdotus
- Kaavaehdotuksen asettaminen nähtäville
- Ehdotus nähtävillä

Osallisten muistutukset
Viranomaisten lausunnot
Tarvittaessa
viranomaisneuvottelu

HYVÄKSYMISVAIHE

- Hyväksymispäätös

Viranomaisen oikaisukehotus (ELY)
Valitus hallinto-oikeuteen
Valituslupapyyntö KHO
Päätös oikeudesta

LAINVOIMAISUUS

- Kuulutus kaavan lainvoimaisuudesta

ASEMAKAAVAT

633 Versowoodin tehdasalue (IÖ) Ehdotusvaihe

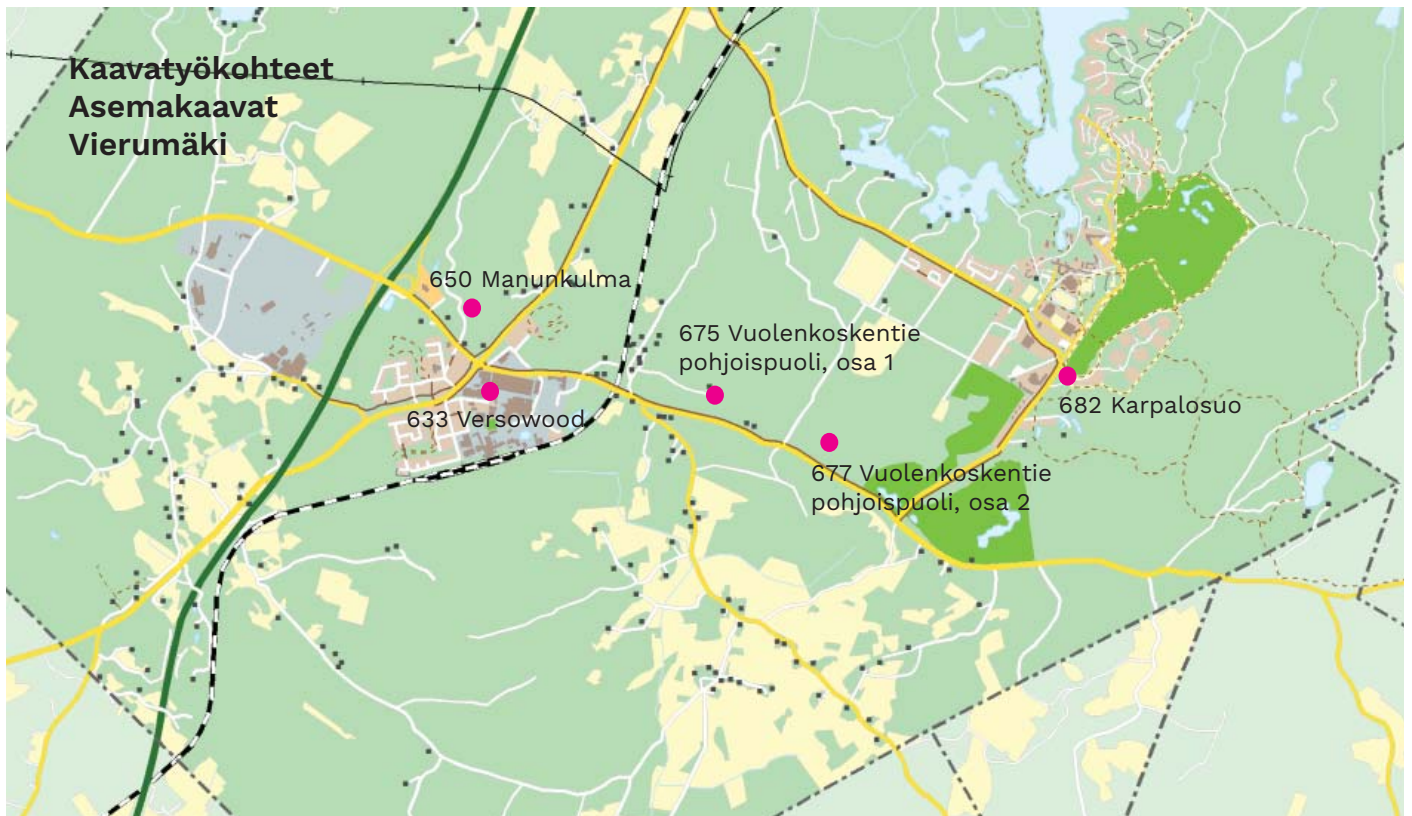
Vierumäellä Versowood Oy:n tehdasalueen asemakaavan muutoksesta on ollut kaavamuutosehdotus nähtävillä jo 2010. Tämän jälkeen yhtiö ja kaupunki ovat hakeneet ja saaneet luvan Itä-Suomen aluehallintovirastolta vuoden 1918 hautapaikan vainajien siirtämiseksi arvokkaammalle ja rauhallisemmalle paikalle. Asemakaavan muutos tulee uuteen tarkasteluun sisällöltään myös laajemmin kuin hautapaikan alueen osalta.

642 Länsikaari (KK) Vireille suunnittelukaudella Sinilähteen pohjoisosassa Länsikaaren ja Kehräkadun varrella on voimassa olevassa asemakaavassa rivitalojen korttelialueita (AR), jotka ovat jääneet pääosin rakentumatta. Asemakaavamuutoksella tuetaan yhdyskuntarakenteen tiivistymistä mahdollistamalla omakotitalojen rakentaminen.

645 Vuohkallio (JP)

Suunnittelualue käsittää Vuohkallion teollisuus- ja työpaikka-alueen. Tarkastellaan kaavamerkintöjen ajanta-

Ehdotusvaihe



saisuus, mm. alueen kaupallisten toimintojen ja liikenne-
ratkaisujen parantamisen näkökulmasta. Kaavaa etenee
Laajalahti-Kouvolantie osayleiskaavan voimaantumal-
myötä.

650 Manunkulma (JP) Valmisteluvaihe

Tutkitaan Vierumäen taajaman laajentumisalueita Vierumäen osayleiskaavan osoittamille rakentamisalueille Vääksyntien pohjoispuolella ja maantien 140 länsipuolella. Alue on pitkälti yksityisessä omistuksessa. Kaava etenee maanomistusten tai maankäyttösopimusneuvotteluiden selkiytyttyä.

675 Vuolenkoskentie (IÖ) Ehdotusvaihe pohjoispuoli, osa 1

Maankäytön EAKR -hankkeessa on laadittu Vuolenkoskentie lähialueille maankäyttöluonnoksia ja perusselvityksiä asemakaavoituksen pohjaksi. Vuolenkoskentie aluetta tutkitaan uutena luonnonläheisenä asuinalueena, joka tukeutuu Vierumäen taajaman ja Vierumäki Resortin palveluihin. Kaavoitettava alue ei ole kokonaisuudessaan kaupungin omistuksessa, joten kaavatyöhön liittyy maanhankintaa. Kaavoituksen ja toteutuksen eteneminen riippuu mm. vesihuollon rakentamisen aikatauluista. Kaavatyö voidaan myös mahdollisesti yhdistää työhön nro 677 suunnittelun edetessä.

677 Vuolenkoskentie (IÖ) Ehdotusvaihe pohjoispuoli, osa 2

Maankäytön EAKR -hankkeessa on laadittu Vuolenkoskentie lähialueille maankäyttöluonnoksia ja perusselvityksiä asemakaavoituksen pohjaksi. Vuolenkoskentie aluetta tutkitaan uutena luonnonläheisenä asuinalueena, joka tukeutuu Vierumäen taajaman ja Vierumäki Resortin

palveluihin. Kaavoitettava alue ei ole kokonaisuudessaan kaupungin omistuksessa, joten kaavatyöhön liittyy maanhankintaa. Kaavoituksen ja toteutuksen eteneminen riippuu mm. vesihuollon rakentamisen aikatauluista.

681 Rantakasino (IÖ) Hyväksymisvaihe

Kaavamuutoksella päivitetään Rantacasino korttelin rakennusoikeus sekä kehitetään viereisen sataman alueen liikennejärjestelyjä ja pysäköintiä. Tavoitteena on saattaa kaavatyö hyväksymisvaiheeseen vuoden 2020 aikana.

682 Karpalosuo (IÖ) Ehdotusvaihe

Tavoitteena on lisätä majoituskapasiteettia Vierumäki Resortin alueella. Maanomistaja on hakenut kaavan muuttamista kiinteistölleen, joka sijoittuu Urheiluoopistontien varrelle hotellia vastapäätä, hotellin ja Haikulansuon väliin. Kaavaluonnos oli nähtävillä helmi-maaliskuussa 2019.

684 Heinolan lukio (KK) Hyväksymisvaihe

Kaupunkilaisten monipuoliseen käyttöön tulevan uuden lukiorakennuksen rakennustyöt ovat käynnissä. Asemakaavan muutoksella mahdollistetaan alueen liikenne- ja pysäköintiratkaisujen toteuttaminen. Kaavalla päivitetään myös Festenin talon tontin vanhentunut asemakaava ja mahdollistetaan pienimuotoinen täydennysrakentaminen alueelle. II kaavaehdotus oli nähtävillä maaliskuussa 2020.

686 Rainion eteläosa (IÖ) Valmisteluvaihe

Entisen Reumasairaalan alueen maanomistaja on jättänyt alueesta kaavoitusaloitteen. Selvitetään alueen uusikäyttömahdollisuuksia, joiden pohjalta asetetaan kaavan tavoitteet. Toistaiseksi olemassa olevien rakennusten ti-

lojen uusiokäyttöä on mahdollistettu vaiheittain poikkeamisluvulla.

692 Pitkäniemi (IÖ) Vireille suunnittelukaudella
Pitkäniemen alue on esitetty Laajalahti-Kouvolantie-osayleiskaavassa yhdeksi mahdolliseksi uudeksi pientaloasumisen alueeksi. Osayleiskaavan mukaisesti tarkempi suunnittelu- ja toteutusaikataulu selvitetään suunnittelukaudella.

693 Kirkkokatu 3 (IÖ) Valmisteluvaihe
Kaavamuutoksella mahdollistetaan käyttämättömäksi jääneen päiväkotirakennuksen tarkoituksenmukainen uusi käyttö sekä mahdollinen tontin täydennysrakentaminen.

694 Kylpylänranta (KK) Vireille suunnittelukaudella
Kylpylänrannan rakennuskannan säilyminen edellyttää rakennusten saamista aktiiviseen käyttöön. Käyttömahdollisuuksia ja toimijoita etsittiin ideakilpailulla 2019. Kaavamuutoksen lähtökohdaksi otetaan kilpailun tuottamat ideat ja samalla jatketaan toimijoiden etsimistä alueelle.

695 Vanha paloasema (KK) Ehdotusvaihe
Kaavamuutoksen tavoitteena on suunnitella entisen paloaseman korttelin tuleva käyttötarkoitus ja täydennysrakentaminen. Kaava oli luonnoksena nähtävillä helmimaaliskuussa 2019.

696 Etu-Jyränkö (KK) Vireille suunnittelukaudella

Useita maanomistajia on jättänyt aluetta koskevan kaavamuutoshakemuksen. Aluetta tarkastellaan anomuksia laajempuna tarkoituksenmukaisena kokonaisuutena. Kaavatyön tarkoituksena on ajantasaisesti alueen asemakaavaa.

700 Tähtiniemen kauppa-alue (JP) Ehdotusvaihe

UPM-Kymmene Oyj on hakenut asemakaavan laatimista Tähtiniemen eteläosaan. Osuuskauppa Hämeenmaan tavoitteena on toteuttaa maakuntakaavan ja strategisen yleiskaavan mahdollistama kaupan suuryksikkö, Prisma. Kaavan selvitykset (mm. liikenne, luonto, kaupalliset vaikutukset) ovat valmistuneet, lepakkoselvitys jatkuu kesälä 2020. Kaavaluonnos oli nähtävillä helmi-maaliskuussa 2019. Suunnittelu etenee Hämeenmaan hankesuunnitelmien pohjalta mikäli selvityksien esiin tuomat seikat saadaan huomioitua.



YLEISKAAVAT

58 Vierumäki-Urheiluopisto-Konnivesi (JP)

Valmisteluvaihe

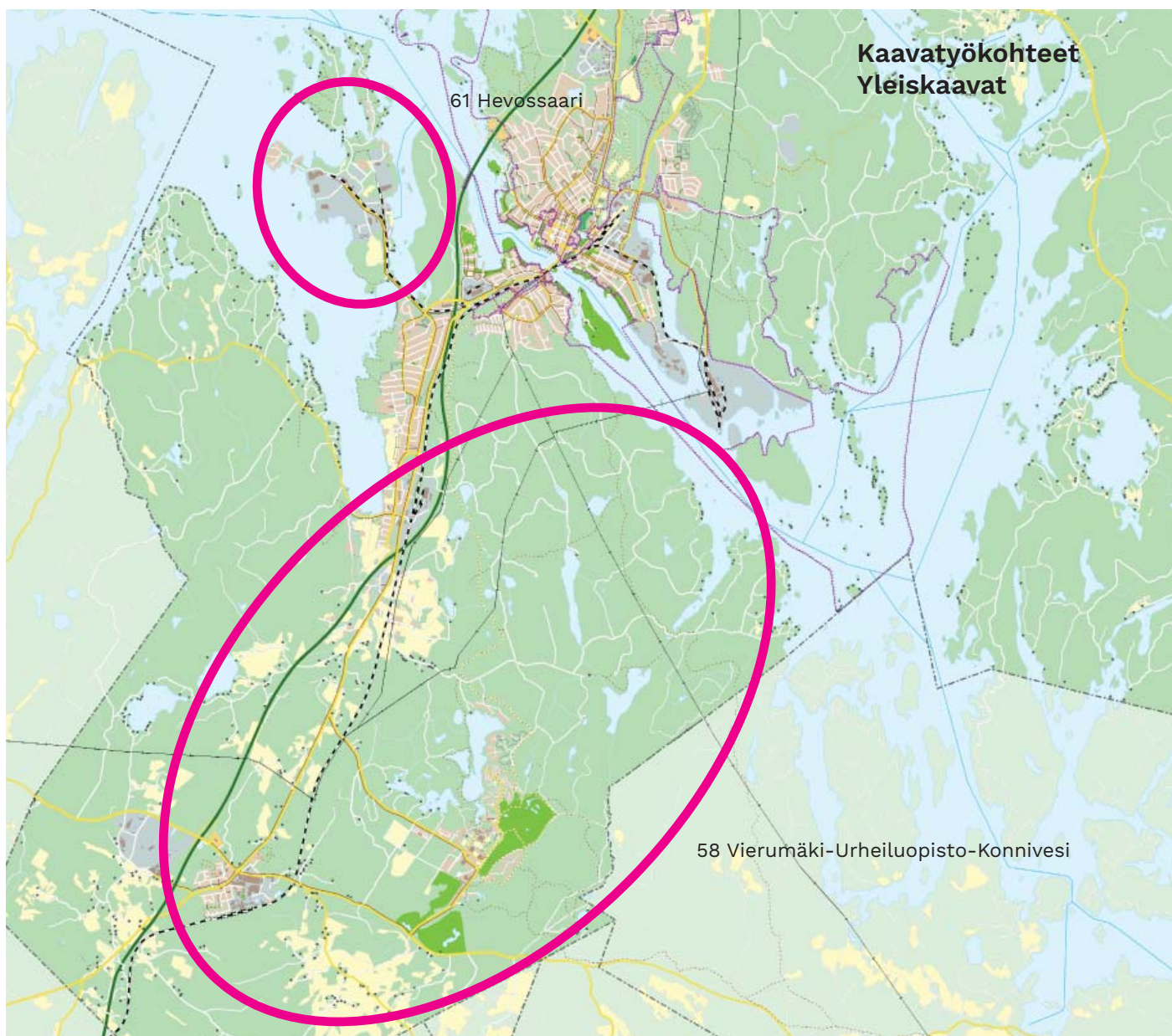
Suunnittelualue käsittää Vierumäen, Syrjälänkankaan ja Urheiluopiston taajamamaiset alueet, niitä ympärivät alueet sekä pääosin asumattoman Konniveden ja Urheiluopiston välisen metsäalueen, ulottuen pohjoisessa Jyrängön asemakaava-alueen rajaan. Alustava suunnittelualue on laajudeltaan n. 6500 ha. Tavoitteena on laatia oikeusvaikutteinen yleispiirteinen aluevarausyleiskaava, jossa linjataan maankäyttöä 20-30 vuotta eteenpäin.

Vierumäen taajama ja Urheiluopisto ovat erityisesti kaupungin elinkeinojen ja asumisen kehittämisen näkökulmasta potentiaalisia alueita. Konniveden ja Urheiluopiston välisen alueen matkailu- ja virkistyspotentiaali liittyy myös Kimolan kanavahankkeen myötä syntyviin laajempiin vesivälyhteyksiin. Vierumäen urheiluopiston kehittämismahdollisuuksia on hahmoteltu yhdessä kaupungin, Vierumäen ja UPM:n yhteisessä kehityskuvatyöskentelyssä. Urheiluopisto työstää uutta strategiaa, jonka valmistuttua yleiskaavatyötä jatketaan. Yleiskaavan luonnos laaditaan yhtenäisenä koko laajalle suunnittelualueelle. Kaavaehdotusvaiheessa suunnittelu todennäköisesti eriytetään muutamaksi osa-alueeksi, koska suunnittelukysymysten luonne eroaa näillä huomattavasti toisistaan.

61 Hevossaari (IÖ)

Ehdotusvaihe

Hevossaari on strategisessa yleiskaavassa todettu selvitysalueeksi, jonka maankäytön tulevaisuus tarvitsee selkiyttämistä. Hevossaaren osayleiskaavan suunnittelualueeseen kuuluvat Hevossaari, Iso-Mömmö, Vasikkasaaren eteläosa ja Jauhosaari. Tavoitteena on laatia oikeusvaikutteinen osayleiskaava, jonka oikeusvaikutukset toteutuvat myöhemmin vaiheittain laadittavien asemakaavan muutosten kautta. Keskeisiä suunnittelukysymyksiä ovat mm. teollisten toimintojen sekä vakituisen ja vapaa-ajanasumisen tarpeiden yhteensovittaminen, virkistysmahdollisuudet, pohjaveden suojeleminen, sekä maankäytön tehostaminen ja taajamakuvan kehittäminen. Kaavaluonnos on ollut nähtävillä syys-lokakuussa 2018.



49 Ala-Rääveli-Keskinen (JP)

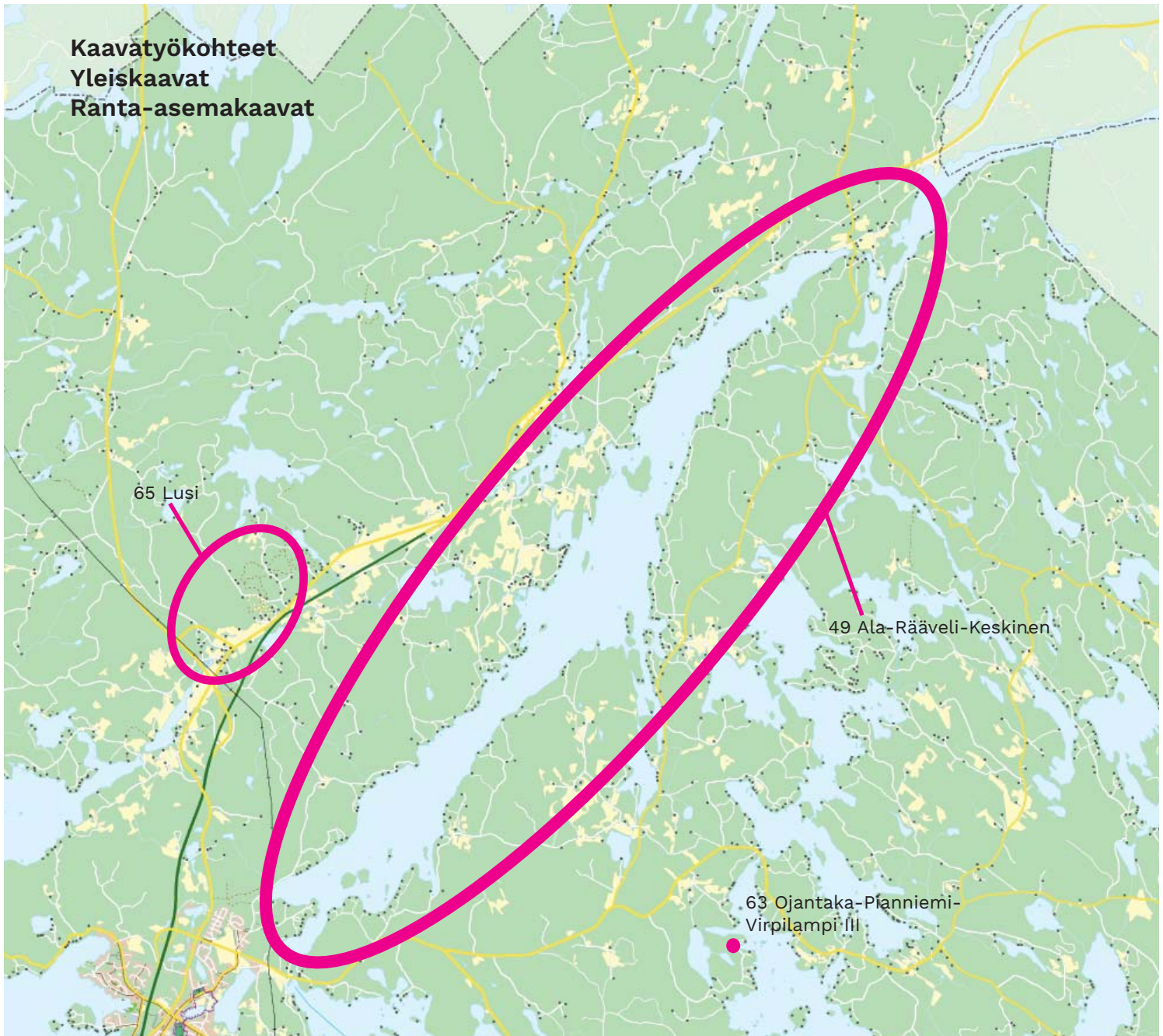
Ehdotusvaihe

Suunnittelualueeseen kuuluvat Ala-Räävelin, Keskinen, Ala-Pajujärven, Merjeslammen ja Tuusjärven rantavyöhykkeet. Rantaosayleiskaava laaditaan oikeusvaikutteisena, ja sen tavoitteena on saattaa rantarakentaminen suunnitelmallisen maankäytön piiriin mahdollistaen pääosin suorien rakennuslupien myöntämisen. Suunnittelussa turvataan virkistyksen, matkailun, loma-asumisen, luonnonsuojelun ja kulttuuriympäristön säilyttämisen tarpeet. Kaavaluonnos on ollut nähtävillä keväällä 2018. Vuoden 2019 aikana on tehty peruselvitysten päivityksiä. Palautteen ja osittain vielä tarkentuvien perusselvitysten pohjalta laaditaan kaavaehdotus vuoden 2020 aikana.

65 Lusin osayleiskaavan tarkistus ()

Vireille suunnittelukaudella

Voimassa olevassa Lusin osayleiskaavassa on osoitettu kyläalueita (AT), joista osa on tarkoitettu asemakaavoitettavaksi. Alueen asukkaiden toiveista ja rakentamiskysynnän selvittämiseksi kylän alueelle on osoitettu muutamia rakennuspaikkoja poikkeamismenettelyllä rakennettavaksi. Paikat ovat myynnissä. Kysynnän perusteella määritellään yleiskaavan asemakaavoitukseen ohjaava tarve. Osayleiskaavaan on todettu liittyvän myös muita päivitystarpeita.



RANTA-ASEMAKAAVAT

63 Ojantaka-Pianniemi-Virpilampi III (JP)

Valmisteluvaihe

Suunnittelun tavoitteena on osoittaa mahdollisesti mitoitustarkastelussa tulevaa uutta rakennusoikeutta ja siirrettäisiin rantarakennusoikeutta olemassa olevan Virpilammen ranta-asemakaava-alueelta paremmin soveltuville alueille.

KAUPUNGIN TYÖKOHTEET 2020

Työkohteissa on mainittu tärkeimmät meneillään olevat tai alkavat rakentamis- ja kunnostuskohteet.

RAKENNUKSET

Toripalvelurakennus (JK)

Rakennetaan puretun rakennuksen paikalle uusi toripalvelurakennus kaupungin laatimien suunnitelmien mukaisesti. Työt käynnistyvät rakennuksen suunnittelulla.

Heinolan lukio (JK)

Uuden lukion ja nuorisopalvelurakennuksen rakentaminen aloitettiin 2019. Rakennus toteutetaan arkkitehtikilpailun voittaneen Notski -suunnitelman mukaisesti.

Kailas-talo (JK)

Kailas-talon suunnittelu on käynnissä. Rakennustyöt aloitetaan suunnitelmien valmistuttua.

Sinilähdetalo (JK)

Rakennetaan uusi koulurakennus Myllyojan puretun koulun tilalle Aholantien ja Karjalankadun kulmaukseen. Rakennustyöt ovat parhaillaan käynnissä. Arvioitu valmistumisaika 12/2020.

Lusin koulu (JK)

Lainaus kvalt 16.12.2020 § 51: Lusin koulun tulipalossa säilynyt osa korjataan toimintakuntoiseksi Lusissa säily 1-2 lk + eskari. Kirkonkylän koulun suunnittelussa otetaan huomioon Lusin oppilasmäärät. KK:n koulun remontin jälkeen Lusin koulu lakkaa ja oppilaat sekä varhaiskasvatus siirtyvät kk:n kouluun.

Kirkonkylän koulu (JK)

Kirkonkylän koulun peruskorjauksen hankesuunnittelu on meneillään.

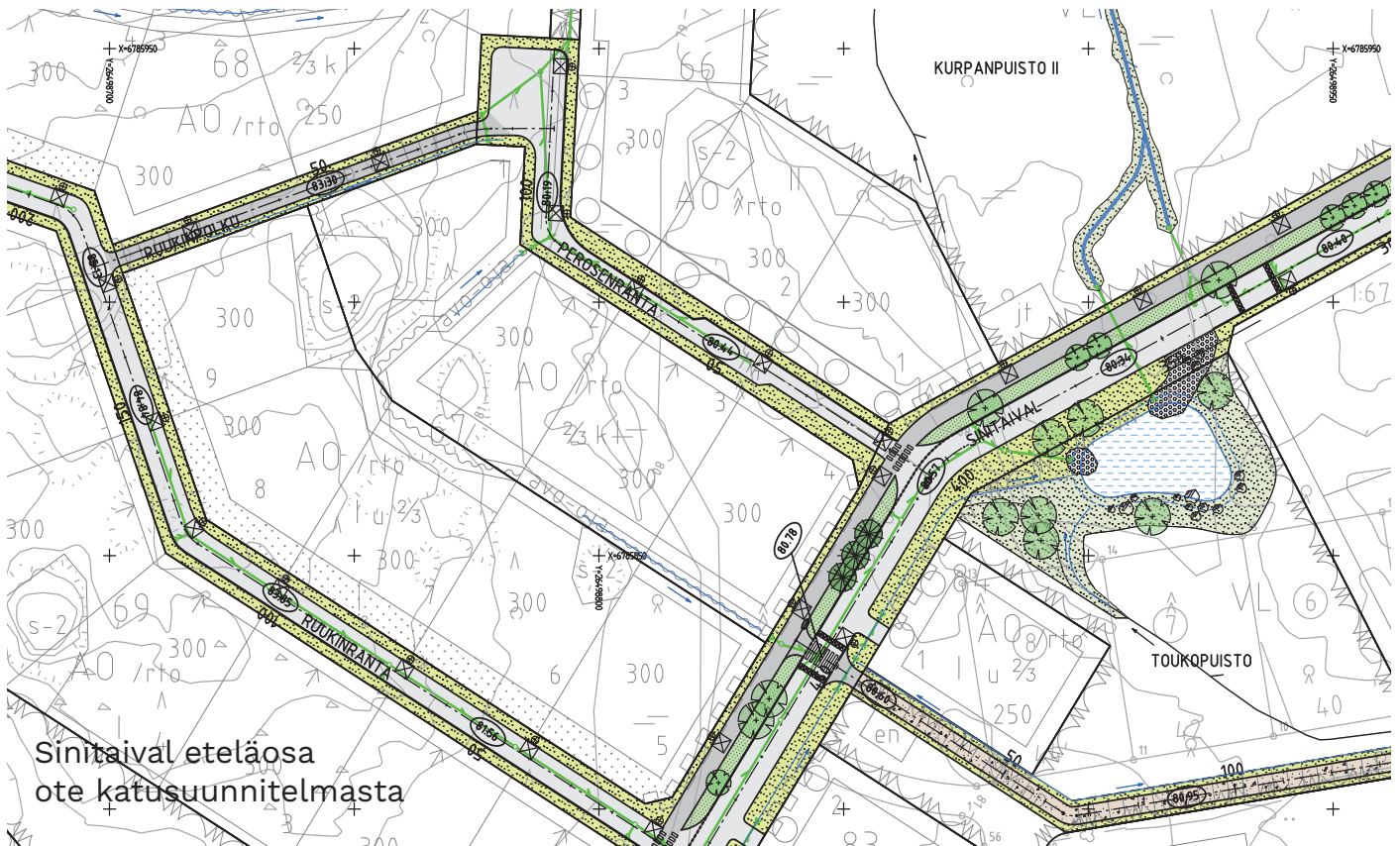
Lintutarha (JT)

Kaupungin saamien testamenttirahojen avustuksella rakennetaan Lintutarhalle uusi vesilintutalo. Rakentaminen on aloitettu 2019. Rakennuksen arvioitu valmistuminen on 6/2020.

Kesäteatteri (JN)

Kesäteatterin katteen elinikä on tullut tiensä päähän. Katteen uusiminen toteutetaan laadittavien suunnitelmien mukaisesti 2020.





LIIKENNEVÄYLÄT JA SATAMAT

Keskustan kehittäminen (AM)

2020 ovat vuorossa Torikadun ja Kauppakadun saneeraukset.

Satama (EV)

Satama-alueelle tullaan uudistamaan pysäköinti ja pilssipumppu sekä rakennetaan uusi huoltorakennus wc -tiloineen. Tukimuurista on tehty tutkimukset ja sen osoittamien tarpeiden mukaisesti muuria korjataan syksyllä 2020.

Vierumäen yrityspuisto (AM)

Yrityspuistossa tehdään 1 osan päällystystyöt.

Sinitaival eteläosa (AM)

Uuden asuinalueen kadunrakennustyöt aloitetaan huhtikuun loppupuolella 2020.

VESIHUOLTO

Jv-puhdistamon saneeraus ja suunnittelu (TL)

Saneeraus valmistuu keväällä 2020.

LIIKUNTAPAIKAT

Maaherranpuisto (IÖ)

Aloitetaan suunnittelu vajaakäyttöisten tenniskenttien alueen saamiseksi hyödyllisempään ja aktiivisempaan käyttöön.

PUISTOT

Maaherranpuisto (EV)

Maaherranpuiston leikkikentän saneeraus aloitetaan 2020.

Harjun portaat (IÖ)

Suunnitelman laadinta portaille Piestany Rantatieltä Harjupaviljongille on meneillään. Arvioitu rakentamisaikataulu 2020.



Tuleva leikkiväline Maaherranpuiston leikkikentälle

YHTEYSTIEDOT

Kaavoitus

Kaavoitusarkkitehti, kaavoitusyksikön päällikkö Juha Poskela (JP).....	044 797 6907
Kaavoitusarkkitehti Irene Översti (IÖ).....	044 769 4174
Kaavoitusarkkitehti Katri Kuivalainen (KK).....	044 769 4370
Kaupunkikehityssuunnittelija Noora Kumpulainen.....	044 769 4187
Kaavoitussihteeri Sirpa Alaputto.....	044 769 4175

Kiinteistöt ja tontit

Maankäyttöinsinööri Marko Siitari.....	044 769 4374
Kiinteistösihteeri Tiina Lehtinen.....	044 797 6947
Kiinteistörekisterin hoitaja Ritva Salo.....	050 409 8373

Kuntatekniikka

Rakennuspäällikkö Ari Matteenen (AM).....	0500 497 251
Suunnittelija Jari Rautiainen.....	050 330 5488

Rakennusvalvonta

Rakennustarkastaja Juha Mara.....	044 797 8572
Apulaisrakennustarkastaja Eero Kärkkäinen.....	044 769 2979
LVI-tekniikko Kai Kytö.....	044 769 4314
Toimistosihteeri Merja Laine.....	044 587 1428
Valvontasihteeri Anja Kritz.....	044 587 1427

Puistot ja liikunta

Kaupunginpuutarhuri Eve Vanne (EV).....	044 769 301
---	-------------

Tilakeskus

Kiinteistöpäällikkö Jari Kuosa (JK).....	044 769 301
Rakennustyön valvoja Jari Teirivaara (JT).....	044 735 0000
Rakennuttaja-reakennusmestari Jukka Nyrhinen (JN).....	050 522 0325

Vesihuolto

Vesihuoltoinsinööri Tomi Lahti (TL).....	044 769 3015
Toimistosihteeri Seija Hohtari-Toivakka.....	044 235 8872

Ympäristötoimisto

Ympäristöpäällikkö Helka Sillfors.....	0500 918 597
--	--------------