






Heinola kk:n (0608902) ja Veljeskylän (0608803) pohjavesialueiden rajausmuutos, luonnos 3/2013

-  Veljeskylän pohjavesialueen uusi rajaus
-  Heinola kk:n pohjavesialueen uusi rajaus
-  Vedenottamo
-  Havaintoputki ja pohjaveden pinnankorkeus (m mpy)
-  Pohjaveden virtaussuunta

© Maanmittauslaitos, lupa nro 7/MML/13
© Pohjavesialueet, SYKE ja Hämeen ELY-keskus 14.3.2013

0 200 400 m

